

ÚZEMNÍ STUDIE BYSTROČICE - LOKALITA B13










B.1 VÝKRES URBANISTICKÉ KONCEPCE

KVĚTEN 2017

MĚŘÍTKO: 1 : 1 000

23 RD

LEGENDA:

-  23 PLOCHY POZEMKŮ RODINNÝCH DOMŮ S OZNAČENÍM
-  ORIENTAČNÍ ZÁKRES RODINNÝCH DOMŮ
-  PLOCHA OBSLUŽNÉ KOMUNIKACE
-  PLOCHA PŘIDRUŽENÝCH PROSTOR MÍSTNÍ KOMUNIKACE
-  PLOCHA VEŘEJNÉHO PROSTRANSTVÍ - CHODNÍK PRO PĚŠÍ
-  PLOCHA VEŘEJNÉHO PROSTRANSTVÍ - ZELEŇ
-  HRANICE PRO UMÍSTĚNÍ OPLOCENÍ NEMOVITOSTÍ SMĚREM K OBSLUŽNÉ KOMUNIKACI
-  OBOUSMĚRNÁ KOMUNIKACE
-  VYSOKÁ ZELEŇ



zadavatel:
Ing. Richard Vicha
Štěplovce 16, 747 74 Nepochovice

projektant:
Ing. arch. Elen Malchárková, ČKA 02 282
mob.: +420 704 200 111, E-mail: e.malcharkova@volny.cz

obec:
Obec Bystročice,
783 41 Bystročice

