









# Pasport zeleně a inventarizace dřevin Plumlovsko

## Legenda:

### Biologické plošné a bodové prvky

101		Parkový trávník	145		Živé ploty - volně rostlé - listnaté (půdorys)
102		Parterový trávník	146		Živé ploty - volně rostlé - jehličnaté (půdorys)
103		Luční trávník	147		Živé ploty - tvarované - listnaté (půdorys)
104		Letištní trávník	148		Živé ploty - tvarované - jehličnaté (půdorys)
105		Sportovní trávník	149		Živé ploty - tvarované - smíšené (půdorys)
106		Mokřad	150		Popínavé dřeviny (půdorys)
107		Bylinný pokryv	155		Zapojené skupiny stromů - listnaté
111		Záhony letniček	156		Zapojené skupiny stromů - jehličnaté
112		Záhony trvalek	157		Zapojené skupiny stromů - smíšené
113		Záhony růží	158		Skupiny stromů list. s podrostem keřů list.
114		Záhony vřesovištních rostlin	159		Skupiny stromů jehl. s podrostem keřů list.
115		Pokryvné výsadby keřů - listnaté	160		Skupiny stromů smíš. s podrostem keřů list.
116		Pokryvné výsadby keřů - jehličnaté	161		Skupiny stromů list. s podrostem keřů jehl.
117		Pokryvné výsadby keřů - smíšené	162		Skupiny stromů jehl. s podrostem keřů jehl.
118		Rozvolněné skupiny keřů - listnaté	163		Skupiny stromů smíš. s podrostem keřů jehl.
119		Rozvolněné skupiny keřů - jehličnaté	164		Skupiny stromů list. s podrostem keřů smíš.
120		Rozvolněné skupiny keřů - smíšené	165		Skupiny stromů jehl. s podrostem keřů smíš.
121		Zapojené skupiny keřů - listnaté	166		Skupiny stromů smíš. s podrostem keřů smíš.
122		Zapojené skupiny keřů - jehličnaté	167		Skupiny stromů list. s podrostem bylinným
123		Zapojené skupiny keřů - smíšené	168		Skupiny stromů jehl. s podrostem bylinným
129		Soliterní keře - listnaté	169		Skupiny stromů smíš. s podrostem bylinným
130		Soliterní keře - jehličnaté	170		Skupiny stromů list. s podrostem trávníku
131		Soliterní stromy - listnaté	171		Skupiny stromů jehl. s podrostem trávníku
131		Soliterní stromy - jehličnaté	172		Skupiny stromů smíš. s podrostem trávníku
133		Stromy ve stromořadí - listnaté	195		Předzahrádky
134		Stromy ve stromořadí - jehličnaté	196		Vínice
144		Živé ploty - volně rostlé - smíšené (půdorys)	197		Plocha bez vegetačního krytu
			198		Zeleninové záhony
			199		Ruderální porost

### Ostatní

 Pořadové číslo taxonu odpovídá pořadovému číslu v tabulkové části

*Blatec*      Název katastrálního území

      Hranice parcel

*2621/94*      Parcelní číslo

101/2/232m2      Povrch biologických plošných prvků / svažítost / výměra (v m2)

svažitost: 1 - rovina nebo svah do 1:5

2 - svah od 1:5 do 1:2

3 - svah od 1:2 do 1:1

      Hranice plošných prvků (popřípadě kresbou tech. mapy nebo hranicí parcel)